



COMUNE DI SEGRATE

Provincia di Milano

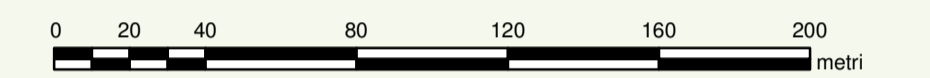
C.T.C.

Carta Tecnica Comunale

TAVOLA N°

18

Scala 1:2.000

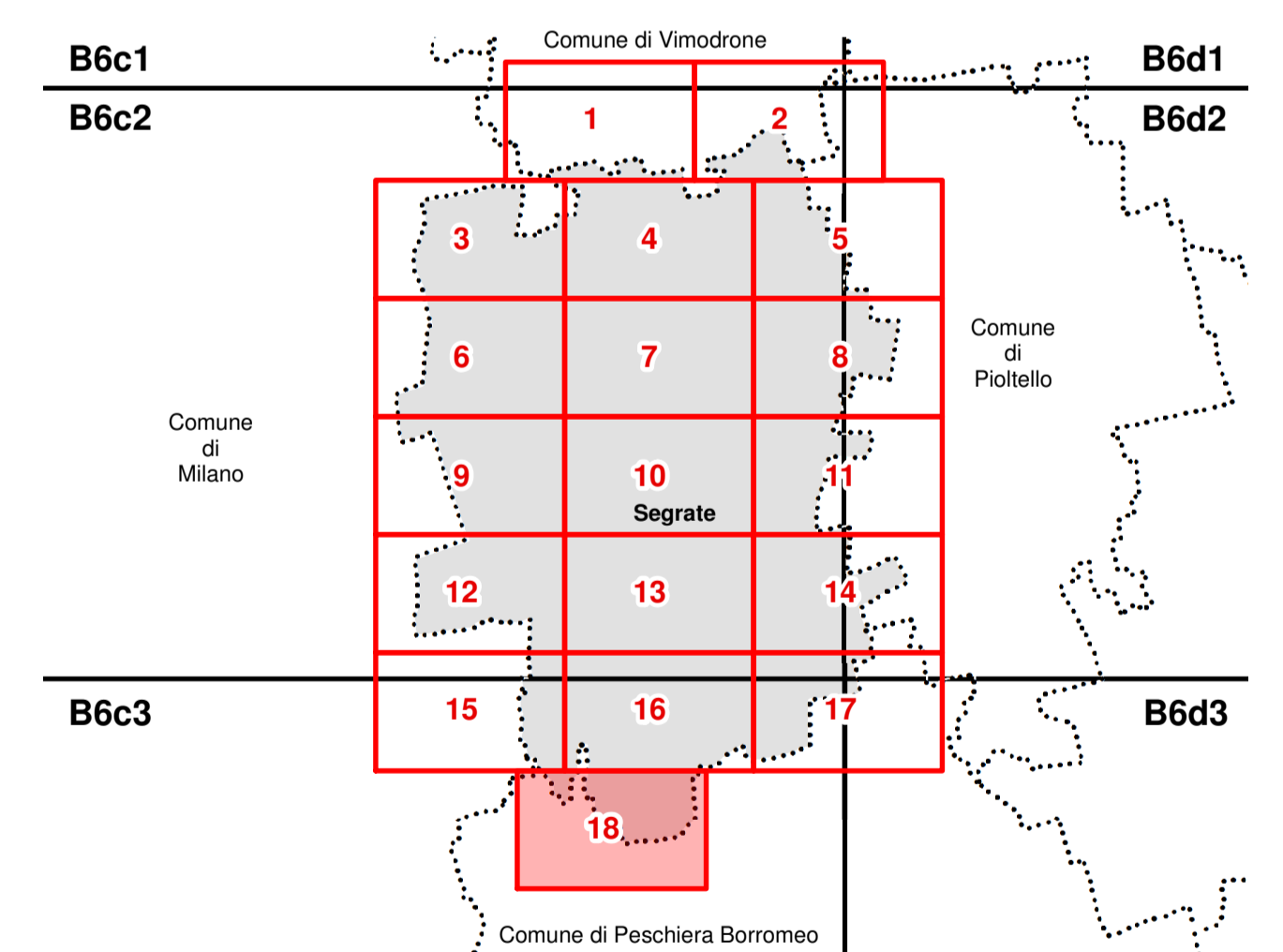


situazione al:
18 Novembre 2014 (data del volo)

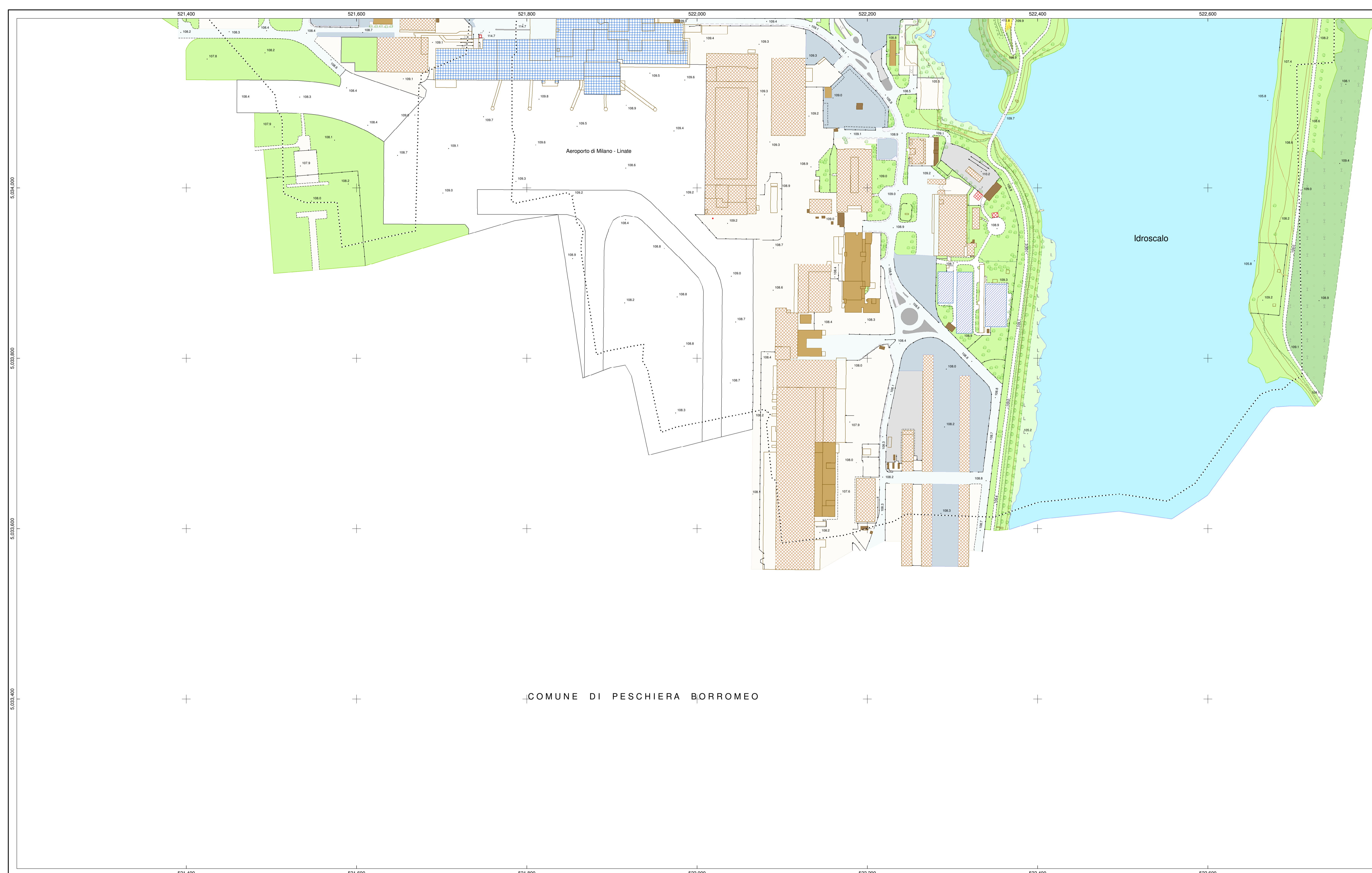
COORDINATE DI RIFERIMENTO AI VERTICI DEL FOGLIO

SISTEMA RIF.	A (E.N)	B (E.N)	C (E.N)	D (E.N)
UTM - WSG84	521200.00 ; 5033200.00	522800.00 ; 5033200.00	522800.00 ; 5034200.00	521200.00 ; 5034200.00

QUADRO D'UNIONE E INQUADRAMENTO CTR 1:10.000



- Limiti amministrativi comunali
- Foglio CTR 1:10.000
- C.T.C. 1:2.000
- Area cartografata in scala 1:2.000



FERROVIE <ul style="list-style-type: none"> Binario di ferrovia Binario in costruzione Binario in disuso Binario di metropolitana Binario tranviario Sede di trasporto su ferro Passaggio a livello 	<ul style="list-style-type: none"> Marciaiole - banchine passaggio pedonale Stazione di servizio Vialeto Molo Pista ciclabile Viabilità principale Strada secondaria carraiole Parcheggio, fascia di sosta laterale Isola di traffico 	VERTICI DI RETE <ul style="list-style-type: none"> Vertice IGM55 Caposaldo livellazione IGM Vertice di raffinamento 	OROGRAFIA <ul style="list-style-type: none"> Punto quotato al suolo Curva di livello direttrice Curva di livello ordinaria Scarpata naturale 	LIMITI AMMINISTRATIVI <ul style="list-style-type: none"> Limite di Comune Limite di Provincia Limite di Regione Limite di Stato 	IDROGRAFIA <ul style="list-style-type: none"> Bosco di castagno Bosco di leccio Bosco di olmo Bosco di pino Bosco misto Bosco di abete Bosco di pino Bosco di cipressi Bosco di larici Bosco di conifere Pessolo arboreo cespugliato Incauto Vigneto Frutteto Agrumeto Uliveto Prato erbati in genere, marcia Risale 	EDIFICI E COSTRUZIONI <ul style="list-style-type: none"> Seminativo Orti Vivajo Aiutolo pubblica, giardino Cortile, ala, corte Filare di alberi Albero isolato Siepe Cancelate Muro in muratura Muro a secco Muro di sostegno Tettoie Serra Tratto di linea elettrica Traliccio Palo Scale, percorsi e scoscelate Rampa Campi sportivi Edificio residenziale Aggetto Soffitto di sottopassaggio Unità di portico Unità volumetrica sotterranea Volume tecnico Edificio commerciale sede di centro commerciale Edificio industriale stabilimento industriale Chiesa, basilica, luogo di culto Campanile Sede di municipio Sede di scuola, università, laboratorio di ricerca Sede di ospedale sede di ASL Sede di servizio pubblico Sede di tribunale Sede di telecomunicazioni Sede di Provincia Sede di Regione Sede di poste-telegraf Sede di servizio socio assistenziale Campeggio Edificio in costruzione Edificio in disuso/diruto Stazione passeggeri ferroviaria Edificio ferroviario Edificio rurale, agricolo Tendone pressurizzato Stazione autofinee Edificio aeroportuale Edificio minore baracca Edificio minore garage, box auto Edificio ricreativo/sportivo Edificio minore cappella, tomba Stazione di trasformazione Cabina rete acqua impianto di produzione energia Gradinata di campo sportivo Vasca, cisterna Fontana Serbatoio in superficie, silo Pozzo Torre piezometrica, ciminieri, forno Piscina scoperta Tiro a segno, poligono Centrale idroelettrica Centrale termoelettrica Rifugio montano casello forestale Croce isolata, tabernacolo Elipporto Cippo chilometrico 	VEGETAZIONE <ul style="list-style-type: none"> Bosco di faggio
--	--	--	--	---	--	---	---